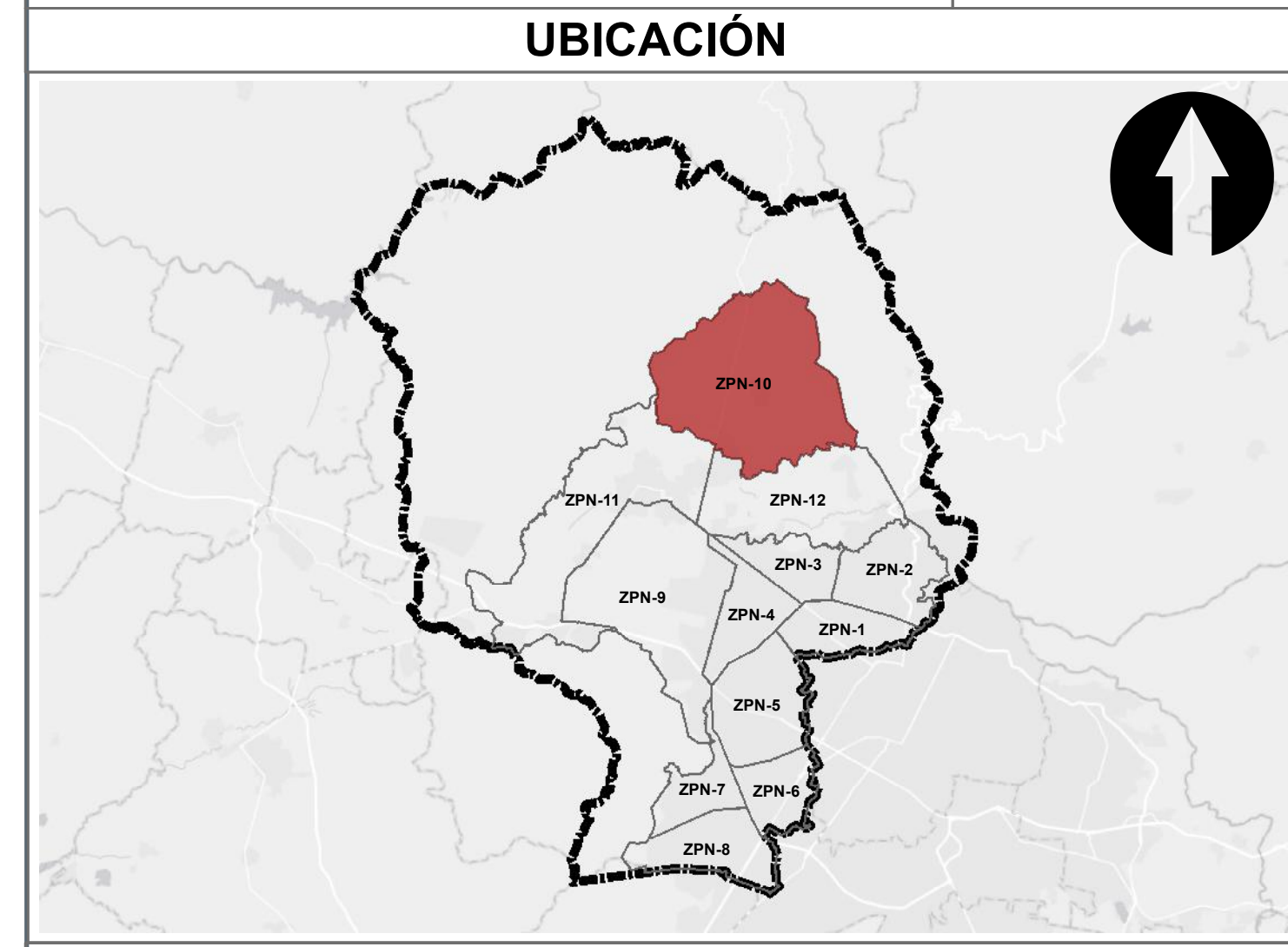








PLAN PARCIAL DE DESARROLLO URBANO  
DISTRITO URBANO ZPN-10 "COPALA"

LÍMITE DE APLICACIÓN DEL ÁREA URBANA CONSOLIDADA **E - 4**



SIMBOLOGÍA NORMATIVA

ÁREA URBANA CONSOLIDADA	
DESCRIPCIÓN	SIMBOLOGÍA
LÍMITE MUNICIPAL	
MUNICIPIOS COLINDANTES	
LÍMITE DEL CENTRO DE POBLACIÓN	
LÍMITE DE ÁREA URBANA CONSOLIDADA	
DISTRITOS URBANOS	
DISTRITO URBANO ZPN-7 EL COLLI	
RED VIAL PRINCIPAL	